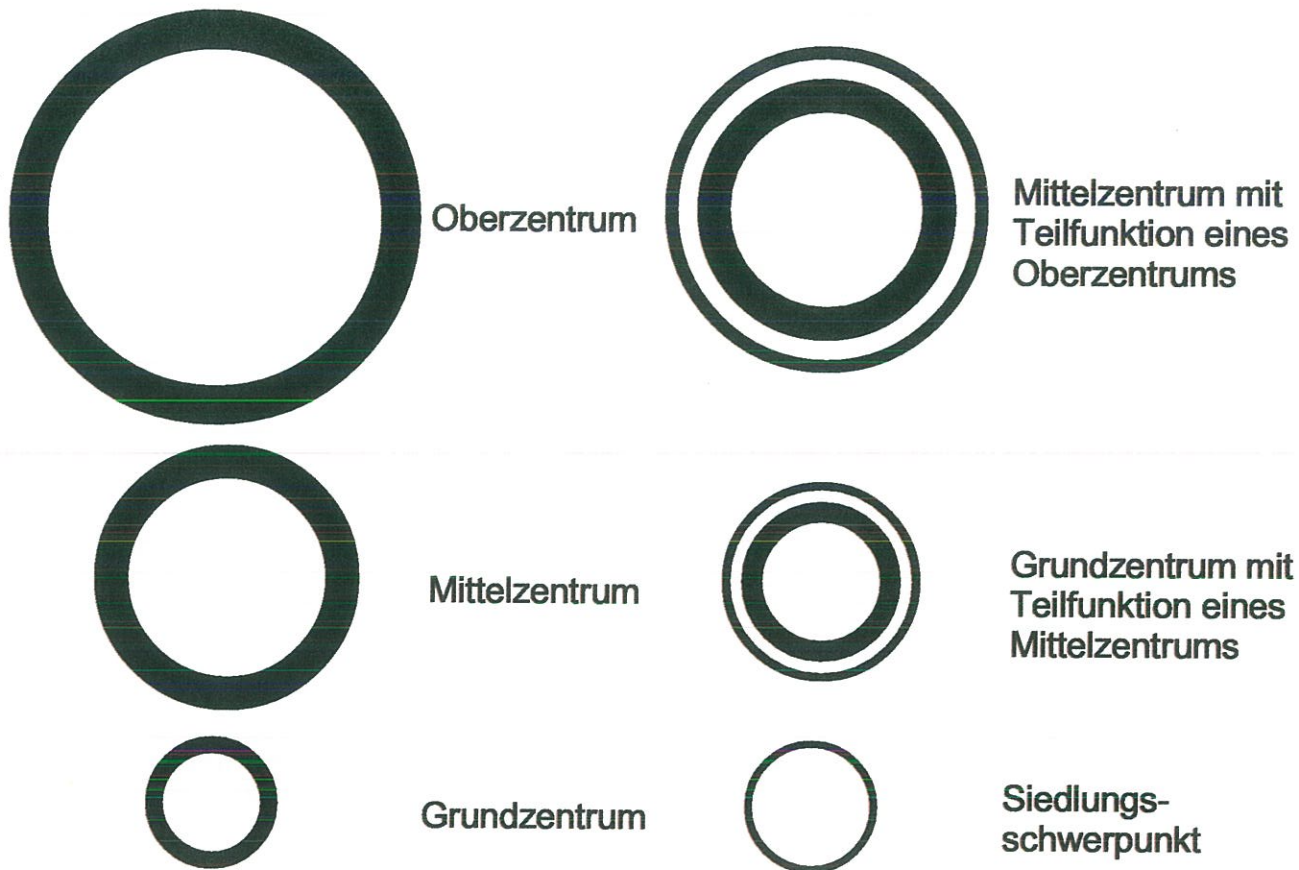


5.1 Raumstruktur


 Verdichtungsraum Magdeburg

5.2 Zentralörtliche Gliederung









5.3 Vorranggebiete *

* nähere Festlegungen zu Überlagerungen sind dem Text zu entnehmen.

-  5.3.1 Natur und Landschaft
-  5.3.2 Landwirtschaft
-  5.3.3 Hochwasserschutz
-  5.3.4 Wassergewinnung
-  5.3.5 Rohstoffgewinnung (>5ha im Tagebau)
-  5.3.6 Militärische Nutzung

5.4 Vorrangstandorte

-  Landesbedeutsame, großflächige Industrieanlage (Bestand)
-  Landesbedeutsame, großflächige Industrieanlage (Planung, abgestimmt)
-  Schwerpunktstandort für Industrie und Gewerbe (Bestand)
-  Industriegebiet
-  Güterverkehrszentrum (überregional) (Planung, abgestimmt)
-  Binnenhafen mit Landesbedeutung (Planung, abgestimmt)



Güterverkehrszentrum (überregional) (Planung, abgestimmt)



Binnenhafen mit Landesbedeutung (Planung, abgestimmt)

5.5 Regional bedeutsame Standorte



Industrie- u. Gewerbestandort mit regionaler Bedeutung (Bestand)



Industriegebiet



Standort für Kultur- und Denkmalpflege (Bestand)



Wissenschaftszentrum (Planung, abgestimmt)



Regionalmesse (Planung, abgestimmt)



Großflächige Sportanlage (Bestand)



Großflächige Sportanlage (Planung abgestimmt)



Großflächige Freizeitanlage (Bestand)



Großflächige Freizeitanlage (Planung, abgestimmt)



Großflächige Freizeitanlage (Planung, nähere Abstimmung erforderlich)



Kureinrichtung (Planung, abgestimmt)



Militärische Anlagen (Bestand)



Abfallverbrennungsanlage (Planung, abgestimmt)



Sondermülldeponie (unterirdisch) (Bestand)



Hausmülldeponie



Abwasserbehandlungsanlage (Bestand)



Abwasserbehandlungsanlage (Planung, abgestimmt)



Wasserwerk (Bestand)

5.6 Vorbehaltsgebiete *

* nähere Festlegungen zu Überlagerungen sind dem Text zu entnehmen.



5.6.1 Landwirtschaft



5.6.2 Tourismus und Erholung



5.6.3 Aufbau eines ökologischen Verbundsystems



5.6.4 Wassergewinnung



5.6.5 Forstwirtschaft



5.6.6 Wiederbewaldung (Erstaufforstung)



5.6.7 Rohstoffgewinnung (>5ha im Tagebau)

5.7 Eignungsgebiete



Windenergieanlagen



5.8 Verkehr

Schnittstelle des ÖPNV

Bestand

Ausbau / Neubau

Planung,
abgestimmt

nähere Abstimmung
erforderlich



Schienenverbindung für den Fernverkehr



Schienenverbindung mit Landesbedeutung



Schienenverbindung mit regionaler Bedeutung



Autobahn oder autobahnähnliche Strasse



Autobahnkreuz



Anschlussstelle

(an Autobahn oder autobahnähnlicher Strasse)



Hauptverkehrsstrasse mit Landesbedeutung



Strasse mit regionaler Bedeutung



Regional bedeutsamer Rad-, Wander-, Reitweg



Fähre



Schiffbarer Strom / Fluss



Schiffbarer Kanal



Anlege-/ Umschlagstelle für die
Binnenschifffahrt



Schleuse



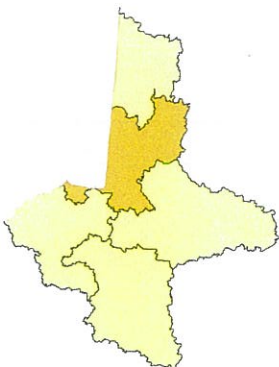
Landeplatz



Siedlungsbeschränkungsgebiet

— Grenze des Planungsraumes

Darstellungen in anderen Bundesländern und Planungsregionen stellen eine rechtliche Übernahme dar.



region magdeburg

