




Legende

-  Gewässer (ALK)
-  Flurstücke (ALK)
-  Flurstücke in VF (ALK)
-  Gebäude (ALK)
-  Gebiete mit versickerungsfähigen Böden
-  Gebiete mit nicht versickerungsfähigen Böden
-  Grundstücke die an die öffentliche Niederschlagswasserbeseitigungsanlage angeschlossen sind
-  Überschwemmungsgebietsflächen (gemäß § 76 Abs. 2 WHG)



Gemeinde "Hohe-Börde"
OT Tundersleben



Bearbeiter(in): Fahrenkamp, E	Auftraggeber: Gemeinde "Hohe Börde" OT Irxleben Bördestraße 8 39167 Hohe Börde	Leistungsphase: AP
Zeichner(in): Fahrenkamp, E		Datum: 28.03.2014
Prüfer: Gehhaar, A	Projekt: Niederschlagswasserbeseitigungskonzept Gemeinde Hohe-Börde - OT Tundersleben	Höhen-/ Lagestatus: -
Dateiname: Projekt_1_apr		Maßstab: 1:3000
Projektnummer: 2013-68	Planbezeichnung: Darstellung der Versickerungsmöglichkeiten im OT Tundersleben	Plotmaßstab: 1:1



WSTC GmbH
Heydeckstraße 12
39104 Magdeburg

Telefon: 0391 744887-0
Telefax: 0391 744887-15
E-mail: info@wstc.eu

Blattnummer:
6.2