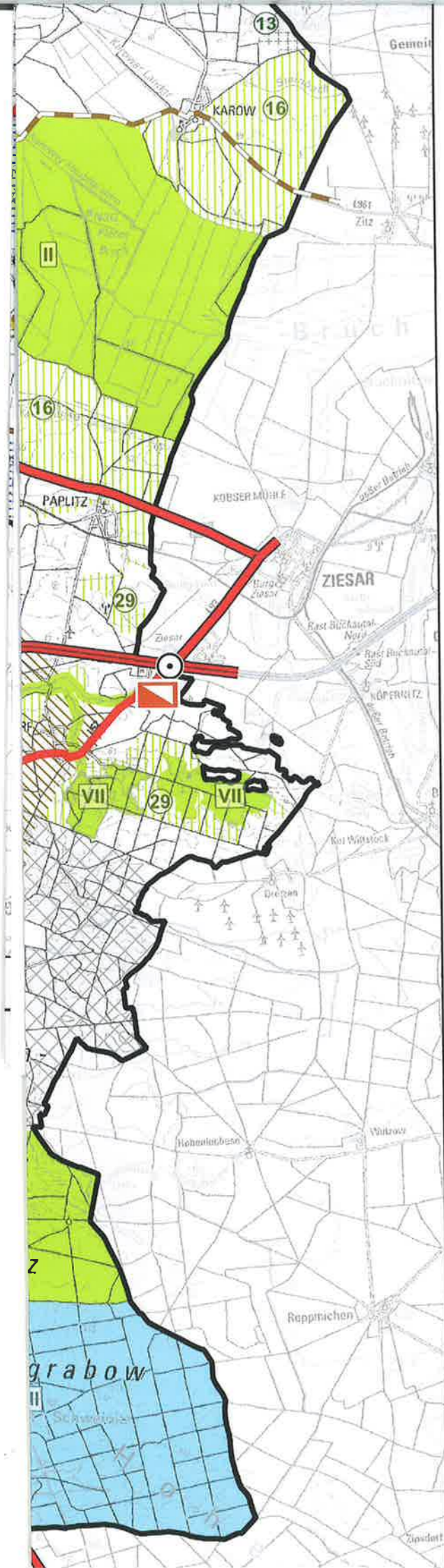


Regionaler Entwicklungsplan für die Planungsregion Magdeburg - K


2. Entwurf - beschlossen zur Trägerbeteiligung/ Öffentliche Auslegung durch Beschluss RV 07/



Bestand Planung

Bestand Planung

ZENTRALÖRTLICHE GLIEDERUNG



Oberzentrum



Mittelzentrum



Grundzentrum mit
Teilfunktion eines Mittelzentrums



Grundzentrum



Teilung grundzentraler Aufgaben

WIRTSCHAFT



Standorte mit übergeordneter strategischer Bedeutung für neue Industriensiedlungen

Schiffsverkehr



Überregionale Wasserstraße



Schiffbarer Kanal



Fähre mit Landesbedeutung



Fähre mit regionaler Bedeutung



Schleuse

Luftverkehr



Regionaler Verkehrsflughafen



Landeplatz



Siedlungsbeschränkungsgebiet im
Bereich von Flugplätzen

Verkehrsanlagen



Landesbedeutsame Verkehrsanlage



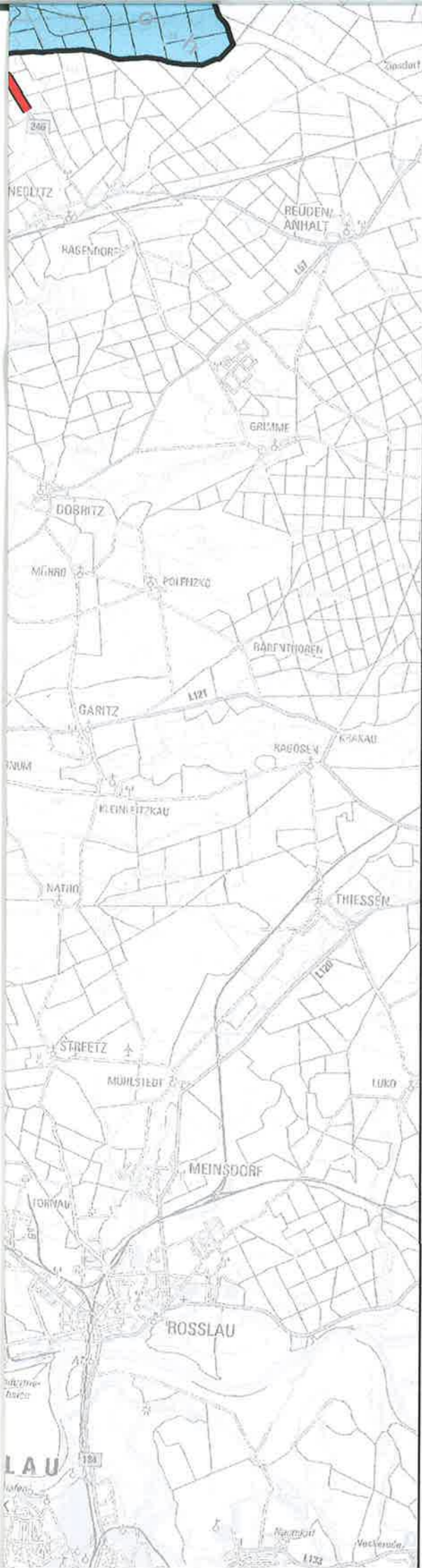
Regional bedeutsame Verkehrsanlage

Öffentlicher Personennahverkehr



Schnittstelle des ÖPNV

ENERGIE



WIRTSCHAFT

- 



Standorte mit übergeordneter strategischer Bedeutung für neue Industrieansiedlungen (Fläche)
- 
Landesbedeutsame Industrie- und Gewerbestandorte
- 

Landesbedeutsame Industrie- und Gewerbestandorte (Fläche)
- 

Regional bedeutsame Standorte für Industrie und Gewerbe
- 




Regional bedeutsame Standorte für Industrie und Gewerbe (Fläche)






WISSENSCHAFT UND FORSCHUNG

- 
Hochschulstandort (Lehre und Forschung)
- 
Standort für Forschung

VERKEHR UND LOGISTIK

Straßenverkehr

- 

Autobahn und autobahnähnliche Fernstraße
- 

Anschlussstelle
- 
Autobahnkreuz
- 

Überregional bedeutsame Hauptverkehrsstraße
- 

Regional bedeutsame Straße
- 



Überregional bedeutsamer Radwanderweg und Wanderweg

Schieneverkehr

- 

Überregionale Schienenverbindung

ENERGIE

- 
Vorranggebiet für die Nutzung der Windenergie verbunden mit der Wirkung von Eignungsgebieten
- 
Eignungsgebiete für die Nutzung der Windenergie



ABWASSER- UND ABFALLBESEITIGUNG

- 



Abwasserbehandlungsanlage
- 
Abfallverbrennungsanlage
- 
Abfallbehandlungsanlage
- 
Sondermülldeponie (unterirdisch)
- 
Deponie

SCHUTZ DES FREIRAUMS

Natur und Landschaft

- 
Vorranggebiet für Natur und Landschaft
- 
Vorbehaltsgebiet zum Aufbau eines ökologischen Verbundsystems

Hochwasserschutz


- 
Vorranggebiet für Hochwasserschutz
- 
Vorbehaltsgebiet für Hochwasserschutz

2020 am 29.09.2020

Bestand Planung

FREIRAUMNUTZUNG

Landwirtschaft



Vorranggebiet für Landwirtschaft



Vorbehaltsgebiet für Landwirtschaft

Forstwirtschaft



Vorbehaltsgebiet für Erstaufforstung

Rohstoffsicherung



Vorranggebiet für Rohstoffgewinnung



Vorbehaltsgebiet für Rohstoffgewinnung

Wassergewinnung



Vorranggebiet für Wassergewinnung



Vorbehaltsgebiet für Wassergewinnung



Wasserwerk

Tourismus und Erholung



Vorbehaltsgebiet für Tourismus und Erholung

Tourismus und Erholung



Vorbehaltsgebiet für Tourismus und Erholung



Regional bedeutsame Sport- oder Freizeitanlage



Kureinrichtung

Kultur- und Denkmalpflege



Standort für Kultur und Denkmalpflege

Militärische Nutzung



Vorranggebiet für militärische Nutzung



Standort für militärische Nutzung



Grenze des Planungsraums

5

0

5

10 km



DTK100 © GeoBasis-DE/LVermGeo LSA, 2020/A18-3112-2020

Karte 1 - Zeichnerische Darstellung

Regionaler Entwicklungsplan Magdeburg 2.Entwurf

Maßstab 1:100.000

Stand: 29.09.2020